

Neue Wege durch Wolfhagen

Sechs neue Routen führen Sie ab **Sommer 2019** mit Ihrem Rad durch Wolfhagen und unser wunderschönes Umland.

Optimal ausgeschilderte Strecken zwischen **12 und 25 Kilometern Länge** bieten insbesondere Freizeitradlern und Familien beste Raderlebnisse.

Neben den überregional bekannten Beschilderungen stellen wir Ihnen unseren **Wolf als Reisebegleiter** vor.



Auf gesonderten Schildern begleitet Sie der Wolf auf Ihrer Tour.

Erfahren Sie die Rundrouten W1 bis W4, den historischen Radweg und den Wolfhager Energieweg.

Alle Routen sind ab dem Wolfhager Bahnhof ausgeschildert. Indextschilder mit blauem Rand kennzeichnen eine Zugangsrouten oder einen ausgeschilderten „Abstecher“.

Weitere Infos im Bürgerbüro.




Schon abgefahren!? Radweg W4

Magistrat der Stadt Wolfhagen
Burgstraße 33-35
34466 Wolfhagen
www.wolfhagen.de

© advans.de | WOHw4-01-08-19-1.0

W4 Über den Rödeser Berg

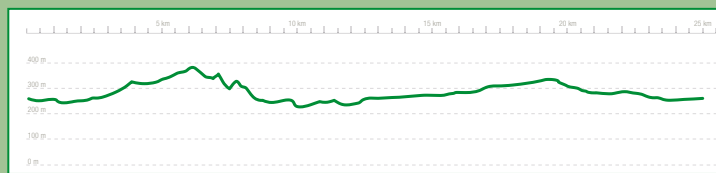
Ihre Route **W4** startet am  **Wolfhager Bahnhof**, führt Sie über **Elmarshausen** (Wasserschloss) und den **Windpark Rödeser Berg** bei Nothfelden. Auf der anderen Seite des Rödeser Berges geht es hinab ins Erpetal bis zur **Hochwasserschutzanlage** des Ortes **Ehringen**. Von dort radeln Sie ein Stück an der Landstraße bis **Niederelsungen**, durchqueren oder umrunden den Ort und schlängeln sich durch Flur und Feld bis zum Zierenberger Stadtteil **Oberelsungen**. Von hier geht es über **Altenhasungen** zurück nach Wolfhagen.

! Diese Tour ist recht anspruchsvoll und führt nicht immer über befestigte Wege.

Die Streckenlänge beträgt \leftrightarrow **25,3 km** und sie überwinden \nearrow ca. **420 Höhenmeter**.

Auf der Strecke liegen  **Rast-** und **Einkehrmöglichkeiten**: **Das Gerhards** in Niederelsungen, **Kloppmann** in Oberelsungen und **Zum Bärenberg** in Altenhasungen.

Streckenbeschreibung als PDF oder .gpx-Datei finden Sie in unserer Mediathek. Weitere Infos im Bürgerbüro.



Für eine bessere Zeitplanung (ca. Angaben):

per Rad  **2 Std.**

per Fuß  **7,5 Std.**

Legende

 Start


 Zeitbedarf

\leftrightarrow Entfernung

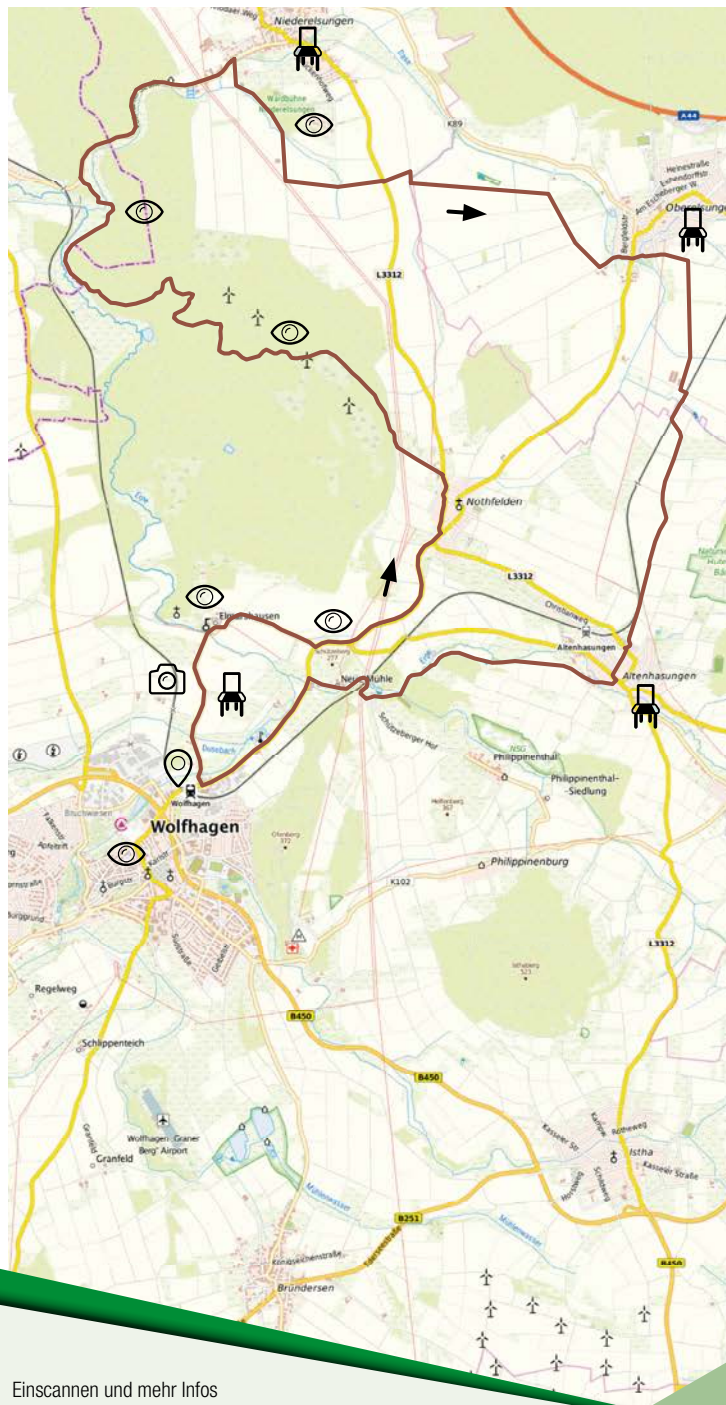
\nearrow Höhen

 Schwierigkeit

 Rast

 Sehenswert

 Schöne Aussicht



Einscannen und mehr Infos bekommen, oder auf unserer Webseite nachschauen...

wolfhagen.de/radfahren